

Equipo de Firmantes de Paz

## “GENOCIDIO POR GOTEO”

MODALIDAD DE EXTERMINIO CONTRA  
FIRMANTES DE PAZ Y LÍDERES SOCIALES

# INFORME TRIMESTRAL

Julio - Septiembre 2025

[www.paz-es.co](http://www.paz-es.co)

X @obserPAZES

📷 @pazes\_observatorio

f @pazes-observatorio

Con el apoyo de



Foto: Felipe Hernández

## Contenido

Introducción .....	3
Análisis regional de los hechos victimizantes, sus dinámicas y la afectación sobre la población firmante de paz.....	5
Región Caribe (Departamentos: Atlántico, Archipiélago San Andrés, Providencia y Sta Catalina, Bolívar, Cesar, Guajira, Magdalena y Sucre):.....	7
Región Centro (Departamentos de Bogotá, Caldas, Cundinamarca, Huila, Quindío, Risaralda y Tolima):.....	9
Región Noroccidente (Departamentos de Antioquia, Chocó y Córdoba):.....	11
Región Nororiente (Departamentos de Boyacá, Norte de Santander, Santander):.....	13
Región Oriente (Departamentos de Arauca, Casanare, Guainía, Guaviare, Meta, Vaupés y Vichada): .....	15
Región Sur (Departamentos de Amazonas, Caquetá y Putumayo): .....	17
Región Suroccidente (Departamentos de Cauca, Nariño y Valle del Cauca): ...	19
Síntesis comparativa nacional.....	21
Afectaciones a Firmantes de Paz .....	24
Conclusiones .....	29
Referencias bibliográficas .....	31

## Relación de Tablas

<a href="#"><u>Tabla 1. Correlación entre hechos victimizantes, número de víctimas en hechos de afectación individual y colectiva según la región de ocurrencia de los hechos a nivel nacional.</u></a> .....	5
<a href="#"><u>Tabla 2. Correlación entre hechos victimizantes, ocurrencia de los hechos y número de víctimas en la región Caribe.</u></a> .....	7
<a href="#"><u>Tabla 3. Correlación entre departamentos afectados, ocurrencia de los hechos y número de víctimas en la región Centro.</u></a> .....	9
<a href="#"><u>Tabla 4. Correlación entre hechos victimizantes, ocurrencia de los hechos y número de víctimas en la región Noroccidente</u></a> .....	11
<a href="#"><u>Tabla 5. Correlación entre hechos victimizantes, ocurrencia de los hechos y número de víctimas en la región Nororiente.</u></a> .....	13
<a href="#"><u>Tabla 6. Correlación entre la ocurrencia de los hechos según el departamento y el número de víctimas en la región Oriente.</u></a> .....	15

<a href="#">Tabla 7. Correlación entre los municipios afectados y la cantidad de hechos victimizantes en la región Sur</a> .....	17
<a href="#">Tabla 8. Correlación entre el número de víctimas, su relación porcentual de acuerdo con el total y los departamentos afectados en la región Suroccidente</a> .....	19
<a href="#">Tabla 9. Tabla nacional comparativa – Hechos victimizantes y personas afectadas (julio–septiembre 2025)</a> .....	21
<a href="#">Tabla 10. Correlación entre la población afectada, la cantidad de hechos victimizantes, el número de víctimas y el porcentaje del total</a> .....	24
<a href="#">Tabla 11. Correlación entre los principales hechos victimizantes, el número de víctimas y la población afectada</a> .....	25

## **Tabla de Mapas**

<a href="#">Mapa 1. Mapa coroplético. Intensidad de la violencia contra firmantes de paz, militantes del partido Comunes y sus comunidades, por departamento (Tercer trimestre de 2025)</a> .....	6
---	---

## **Tabla de Gráficos**

<a href="#">Gráfico 1. Distribución porcentual de los hechos victimizantes en la región Caribe</a> .....	8
<a href="#">Gráfico 2. Proporción de número de víctimas por los tipos de hechos registrados</a> .....	10
<a href="#">Gráfico 3. Tendencia en los tipos de afectación en la región Noroccidente</a> .....	12
<a href="#">Gráfico 4. Modos de operar de los grupos armados y número de víctimas en la región Nororiente</a> .....	14
<a href="#">Gráfico 5. Proporcionalidad entre los tipos de hechos y su ocurrencia en la región Oriente</a> .....	16
<a href="#">Gráfico 6. Número de ocurrencia de los hechos según el tipo de agresión</a> .....	18
<a href="#">Gráfico 7. Proporcionalidad entre los tipos de hechos y su ocurrencia en la región Suroccidente</a> .....	20
<a href="#">Gráfico 8. Gráfico de dispersión. Correlación entre número de hechos victimizantes (X) y promedio de víctimas por hecho (Y)</a> .....	23

## Introducción

En el presente Informe Trimestral del Observatorio PAZES, correspondiente al período julio–septiembre de 2025, analizamos la evolución del contexto de violencias que afectan a la población objeto del Decreto 299 de 2017 —cuyo propósito central es materializar las Garantías de Seguridad suscritas en el Punto 3.4 del Acuerdo de Paz de 2016 en Colombia—, a sus familiares, a la militancia del Partido Comunes y sus comunidades cercanas.

El informe consolida información proveniente de fuentes primarias del Observatorio y de registros de entidades públicas, organismos internacionales y plataformas de sociedad civil, entre ellas la Defensoría del Pueblo, la Agencia para la Reincorporación y la Normalización (ARN), el Instituto de Estudios para el Desarrollo y la Paz (INDEPAZ), la Jurisdicción Especial para la Paz (JEP), la Oficina del Alto Comisionado de las Naciones Unidas para los Derechos Humanos (OACNUDH) y la Fundación Paz y Reconciliación (PARES).

Durante este trimestre se documentaron 109 hechos victimizantes que afectaron a 1.445 personas (siendo el Desplazamiento Forzado: 39.9% y la Confrontación Armada: 25.2%, los hechos de mayor frecuencia), de las cuales **184 pertenecen directamente al universo de firmantes, familiares y militancia de Comunes.**

La Región Suroccidente —particularmente los departamentos del Cauca y Valle del Cauca— continúan siendo el epicentro de la violencia, concentrando cerca del 60 % de los hechos.

La persistencia de estos ataques evidencia la fragilidad estructural del proceso de reincorporación y la insuficiencia de las garantías estatales para proteger la vida y la participación política de las y los firmantes.

El análisis regional muestra que, si bien las dinámicas varían entre territorios, existe un patrón transversal de disciplinamiento armado y cooptación social.

En las regiones Noroccidente y Caribe predomina la violencia colectiva ejercida por estructuras armadas con control territorial, mientras que en Centro, Oriente y Sur prevalecen las amenazas y homicidios selectivos.

Esta heterogeneidad revela que la violencia actual contra firmantes no obedece a episodios aislados, sino a mecanismos estructurados de intimidación que buscan debilitar los espacios de reincorporación y organización comunitaria.

Desde una perspectiva teórico-crítica, desde el Observatorio PAZES reiteramos que este escenario puede comprenderse a la luz del concepto de “genocidio por goteo” formulado por Eugenio Raúl Zaffaroni (2021), que describe los procesos de exterminio fragmentado, prolongado y tolerado por la inacción estatal frente a la violencia sistemática.

En el caso colombiano, la continuidad de los ataques contra firmantes configura una forma de eliminación progresiva, donde cada hecho, aunque individual en apariencia, participa de una lógica de destrucción acumulativa del grupo político resultante del proceso de paz.

El Observatorio PAZES asume este informe como un ejercicio ético y político de defensa de la vida, orientado a visibilizar las violencias, sistematizar evidencias y contribuir a la formulación de medidas de protección y garantías de no repetición.

En este sentido, el documento combina el análisis cuantitativo de los hechos victimizantes con una lectura cualitativa de sus patrones y tendencias territoriales, buscando aportar a una comprensión integral del riesgo y a la

consolidación de una paz territorial sostenible, justa y con seguridad humana para quienes firmaron el Acuerdo de paz.

### **Análisis regional de los hechos victimizantes, sus dinámicas y la afectación sobre la población firmante de paz**

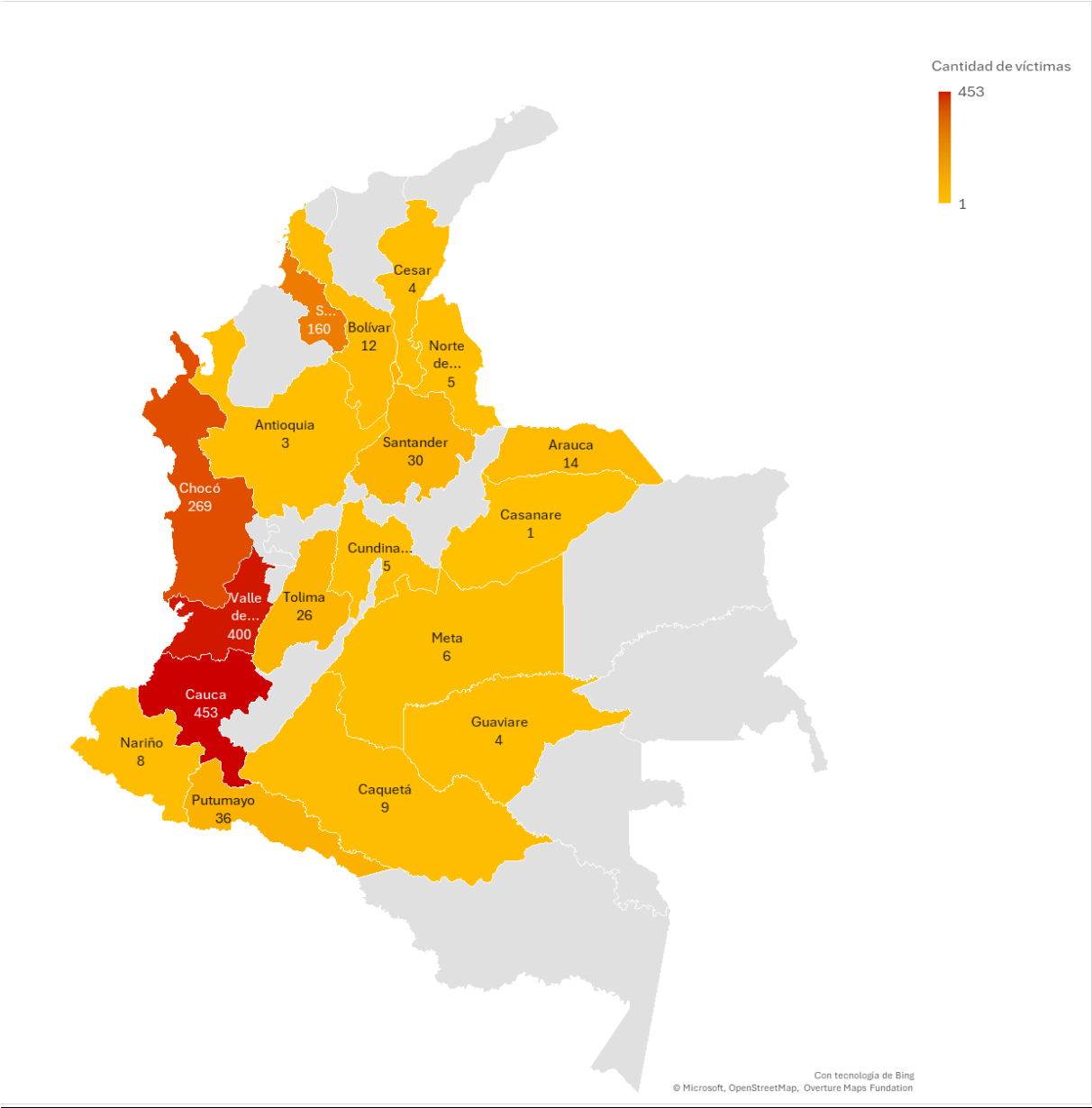
**Tabla 1. Correlación entre hechos victimizantes, número de víctimas en hechos de afectación individual y colectiva según la región de ocurrencia de los hechos a nivel nacional**

<b>Región</b>	<b>Hechos victimizantes</b>	<b>Víctimas individuales</b>	<b>Víctimas colectivas</b>
Región Caribe	9	6	170
Región Centro	10	10	21
Región Noroccidente	13	10	262
Región Nororiente	5	3	32
Región Oriente	18	15	10
Región Sur	7	4	41
Región Suroccidente	47	34	827
<b>TOTAL GENERAL</b>	<b>109</b>	<b>82</b>	<b>1363</b>

*Fuente: Observatorio PAZES*



**Mapa 1. Mapa coroplético. Intensidad de la violencia contra firmantes de paz, militantes del partido Comunes y sus comunidades, por departamento (Tercer trimestre de 2025)**



*Fuente: Observatorio PAZES*

Región Caribe (Departamentos: Atlántico, Archipiélago San Andrés, Providencia y Santa Catalina, Bolívar, Cesar, Guajira, Magdalena y Sucre):

**Tabla 2. Correlación entre hechos victimizantes, ocurrencia de los hechos y número de víctimas en la región Caribe**

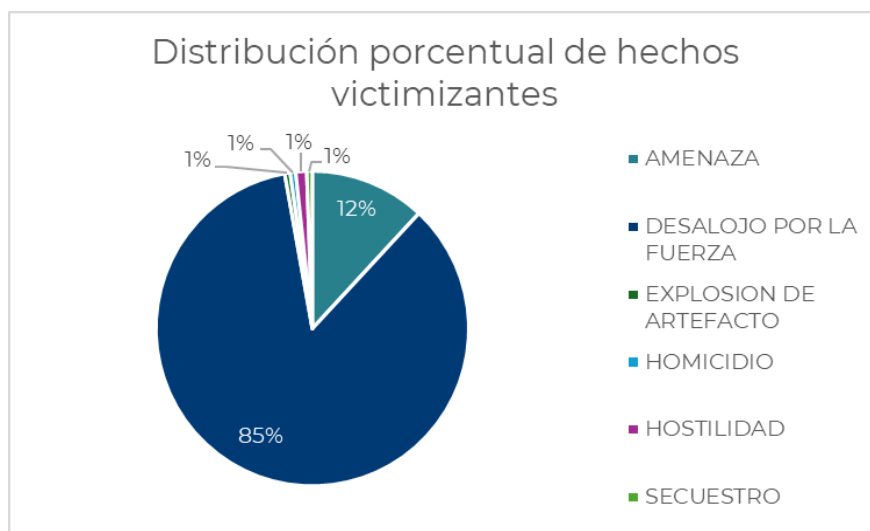
Hecho victimizante	Ocurrencia del hecho	Víctimas
Amenaza	3	21
Desalojo por la Fuerza	1	150
Explosión de Artefacto	1	1
Homicidio	1	1
Hostilidad	2	2
Secuestro	1	1
<b>TOTAL GENERAL</b>	<b>9</b>	<b>176</b>

*Fuente: Observatorio PAZES*

En el tercer trimestre de 2025, la Región Caribe registró 9 hechos victimizantes que afectaron a 176 personas (promedio: 19,56 víctimas por hecho). La magnitud promedio por evento sugiere impactos de alcance comunitario sobre firmantes de paz y sus entornos inmediatos.



**Gráfico 1. Distribución porcentual de los hechos victimizantes en la región Caribe**



*Fuente: Observatorio PAZES*

El comportamiento territorial se concentra en subregiones con tránsito de economías ilícitas y disputa por control social, particularmente en Cesar y sur de Bolívar, donde las fuentes oficiales alertan riesgos específicos para firmantes de paz (Defensoría del Pueblo, 2025). En Cesar—La Paz, Manaure y San Diego—existe una alerta temprana vigente que advierte amenazas e incremento de la coacción armada (Defensoría del Pueblo, 2025).

En sur de Bolívar, se documentan desplazamientos y confinamientos asociados a la presencia simultánea de AGC/Clan del Golfo, ELN y frentes del EMC, con afectaciones a liderazgo social y a la vida cotidiana de las comunidades (PARES, 2025; INDEPAZ, 2025).

La lectura regional es consistente con el diagnóstico anual de Naciones Unidas sobre control territorial y social ejercido por grupos armados, aun con variaciones locales de intensidad (ONU-OACNUDH, 2025). En suma, el Caribe muestra tendencias de afectación colectiva elevada por evento y riesgo

persistente para firmantes de paz en corredores estratégicos, con necesidades de protección focalizada y presencia institucional sostenida. (Observatorio PAZES, 2025).

**Región Centro (Departamentos de Bogotá, Caldas, Cundinamarca, Huila, Quindío, Risaralda y Tolima):**

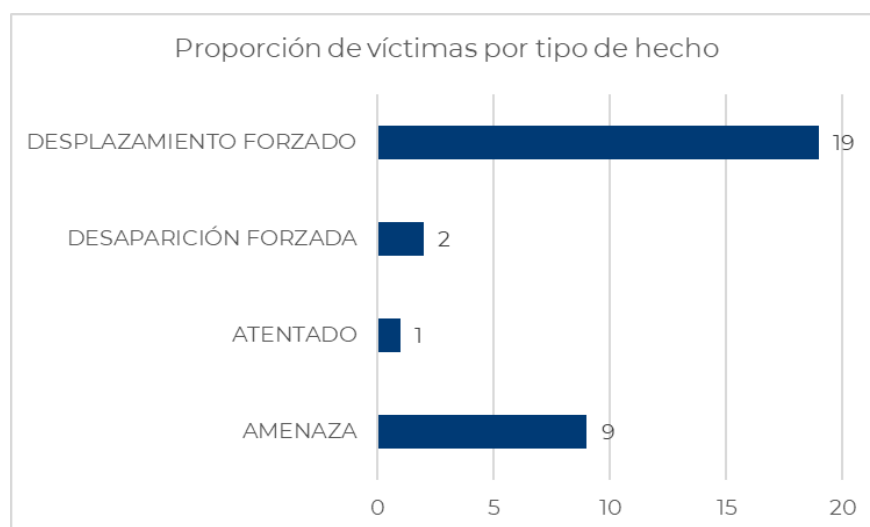
**Tabla 3. Correlación entre departamentos afectados, ocurrencia de los hechos y número de víctimas en la región Centro**

Departamento	Ocurrencia del hecho	Víctimas	Porcentaje
Cundinamarca	3	5	16%
Tolima	7	26	84%
<b>TOTAL GENERAL</b>	<b>10</b>	<b>31</b>	<b>100%</b>

*Fuente: Observatorio PAZES*

Durante el tercer trimestre de 2025, la Región Centro registró 10 hechos victimizantes que afectaron a 31 personas (promedio de 3,1 víctimas por hecho). Las situaciones se concentraron en los departamentos de Tolima y Cundinamarca, particularmente en los municipios de Planadas y Suarez, donde se mantiene un riesgo elevado para quienes desarrollan actividades de reincorporación económica y liderazgo local (Observatorio PAZES, 2025).

**Gráfico 2. Proporción de número de víctimas por los tipos de hechos registrados**



*Fuente: Observatorio PAZES*

Según la Defensoría del Pueblo (2025a), en esta subregión persisten amenazas contra asociaciones productivas de firmantes de paz y liderazgos comunitarios vinculados a procesos agrícolas. La Agencia para la Reincorporación y la Normalización – ARN (2025) reporta que la mayoría de los firmantes en el Tolima participan en cooperativas agropecuarias, departamento donde se concentran los hechos registrados. Estas coincidencias permiten identificar una tendencia de afectación sobre estructuras de organización económica.

El INDEPAZ (2025) y la OACNUDH (2025) señalan además que el Estado Mayor Central (EMC) y el ELN mantienen presencia activa en los corredores que conectan ambos departamentos, lo que aumenta la exposición de las comunidades y de los procesos de reincorporación civil.

Región Noroccidente (Departamentos de Antioquia, Chocó y Córdoba):

**Tabla 4. Correlación entre hechos victimizantes, ocurrencia de los hechos y número de víctimas en la región Noroccidente**

Hecho victimizante	Ocurrencia del hecho	Víctimas	Porcentaje
Amenaza	1	1	0,4%
Atentado	1	1	0,4%
Confrontación Armada	3	5	1,8%
Desplazamiento Forzado	2	257	94,5%
Extorsión	1	1	0,4%
Homicidio	3	3	1,1%
Hostilidad	2	4	1,5%
<b>TOTAL GENERAL</b>	<b>13</b>	<b>272</b>	<b>100,0%</b>

*Fuente: Observatorio PAZES*

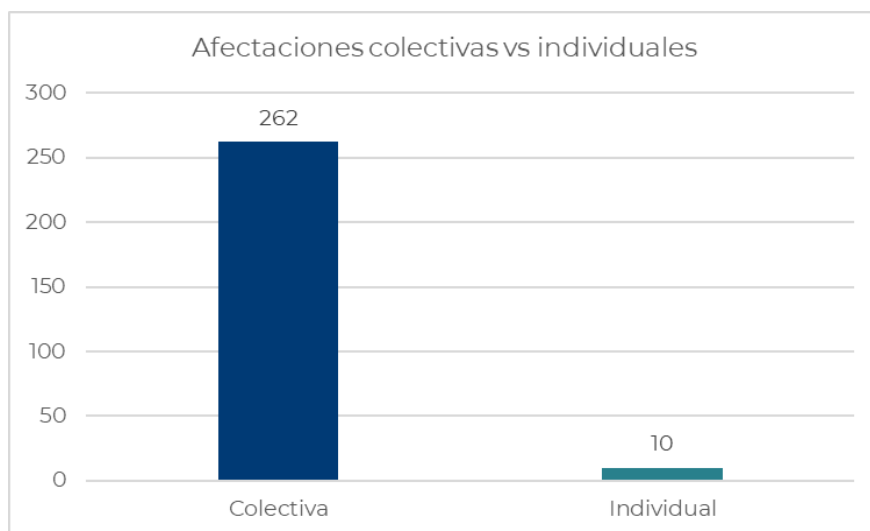
Durante el tercer trimestre de 2025, la Región Noroccidente registró 13 hechos victimizantes que afectaron a 272 personas firmantes de paz y comunidades en reincorporación, con un promedio de 20,9 víctimas por hecho. Los casos se concentraron en el departamento del Chocó, particularmente en los municipios de Lloró, Tadó, Alto Baudó, Quibdó y Nóvita, donde se presentaron afectaciones colectivas de gran escala, y en menor medida en Antioquia, con registros en Ituango, Cocorná, Medellín y El Carmen de Atrato (Observatorio PAZES, 2025).

Los hechos predominantes fueron confrontaciones armadas, homicidios, hostilidades y desplazamientos forzados, reflejando una violencia de control territorial y de impacto humanitario. La Defensoría del Pueblo (2025b) y

INDEPAZ (2025) señalan que el Alto y Medio Atrato constituyen un corredor de disputa entre el Estado Mayor Central (EMC), el ELN y fracciones de las Autodefensas Gaitanistas de Colombia (AGC), lo que mantiene en riesgo a comunidades donde residen firmantes y sus familias.

De acuerdo con la Agencia para la Reincorporación y la Normalización – ARN (2025), los procesos cooperativos del Chocó enfrentan interrupciones por desplazamiento y confinamiento, mientras la OACNUDH (2025) documenta restricciones a la movilidad y amenazas generalizadas. En conjunto, la región evidencia una tendencia de violencia colectiva de alto impacto, centrada en la disputa armada y el control de población civil, que debilita la reincorporación en el Pacífico noroccidental.

**Gráfico 3. Tendencia en los tipos de afectación en la región Noroccidente**



*Fuente: Observatorio PAZES*

El Observatorio PAZES (2025) identificó que la alta proporción de víctimas por hecho (20,9 personas en promedio) sugiere una tendencia de afectación colectiva y territorial, más orientada al disciplinamiento y al control social que a la eliminación individual.

Esta situación mantiene a la región en una condición de riesgo estructural sostenido para las y los firmantes de paz y sus proyectos productivos.

**Región Nororiente (Departamentos de Boyacá, Norte de Santander, Santander):**

**Tabla 5. Correlación entre hechos victimizantes, ocurrencia de los hechos y número de víctimas en la región Nororiente**

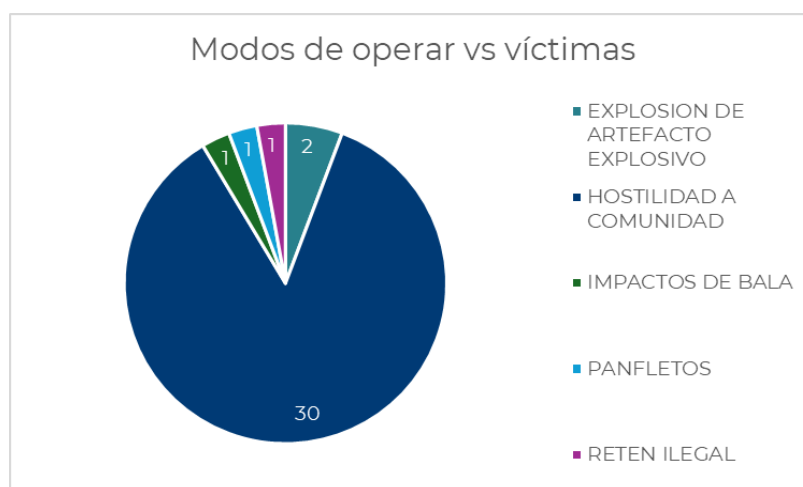
Hecho victimizante	Ocurrencia del hecho	Víctimas	Porcentaje
Ataque con Disparos	1	1	2,9%
Confinamiento Masivo	1	1	2,9%
Estigmatización	1	30	85,7%
Explosión De Artefacto	1	2	5,7%
Retén Ilegal	1	1	2,9%
<b>TOTAL GENERAL</b>	<b>5</b>	<b>35</b>	<b>100,0%</b>

*Fuente: Observatorio PAZES*

Durante el tercer trimestre de 2025, la Región Nororiente registró 5 hechos victimizantes que afectaron a 35 personas, con un promedio de 7 víctimas por hecho. Los eventos se concentraron principalmente en el Catatumbo (Norte de Santander), en municipios como Tibú, El Tarra y Ocaña, zonas de alta inestabilidad y presencia de múltiples actores armados y en Santander, en el municipio de Puerto Parra, donde se presentó la mayor cantidad de afectados (Observatorio PAZES, 2025).

La Defensoría del Pueblo (2025c), en su Alerta Temprana 037-25, señala riesgos continuos para firmantes y comunidades rurales a causa de la disputa territorial entre el ELN, el Estado Mayor Central (EMC) y facciones del Clan del Golfo, que ejercen control sobre los corredores fronterizos con Venezuela. Según INDEPAZ (2025) y la OACNUDH (2025), estos enfrentamientos han provocado restricciones a la movilidad, confinamientos y amenazas colectivas, afectando directamente los procesos de reincorporación.

**Gráfico 4. Modos de operar de los grupos armados y número de víctimas en la región Nororiente**



*Fuente: Observatorio PAZES*



La Agencia para la Reincorporación y la Normalización – ARN (2025) reporta que las asociaciones productivas en Tibú y El Tarra enfrentan interrupciones en sus proyectos y desplazamientos temporales por las amenazas de actores armados. En conjunto, se identifica una tendencia sostenida de cooptación territorial y riesgo estructural prolongado para la población firmante de paz en el Nororiente colombiano.

**Región Oriente (Departamentos de Arauca, Casanare, Guainía, Guaviare, Meta, Vaupés y Vichada):**

**Tabla 6. Correlación entre la ocurrencia de los hechos según el departamento y el número de víctimas en la región Oriente**

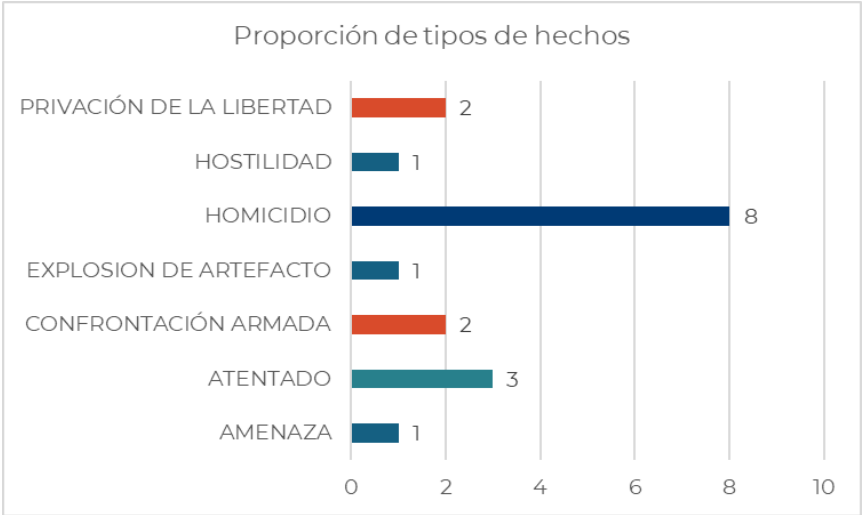
Departamento	Ocurrencia del hecho	Víctimas
Arauca	8	14
Casanare	1	1
Guaviare	3	4
Meta	6	6
<b>TOTAL GENERAL</b>	<b>18</b>	<b>25</b>

*Fuente: Observatorio PAZES*

En el tercer trimestre de 2025, la región registró 18 hechos victimizantes y 25 personas afectadas (promedio 1,39). Predominó la afectación individual (15 casos) sobre la colectiva (3). Por tipología, se observan 8 homicidios, 3 atentados, 2 privaciones de la libertad, 2 confrontaciones armadas, más hostilidad, amenaza y explosión de artefacto (1 caso cada uno). Territorialmente, los registros se concentran en Arauca (8), Meta (6), Guaviare

(3) y Casanare (1); destacan Tame (7), Villavicencio (2) y San José del Guaviare (2) (Observatorio PAZES, 2025).

**Gráfico 5. Proporcionalidad entre los tipos de hechos y su ocurrencia en la región Oriente**



*Fuente: Observatorio PAZES*

La Defensoría del Pueblo (2025d) advierte riesgos continuos para firmantes de paz en Arauca, Meta y Guaviare, con énfasis en corredores de movilidad donde convergen disputas de ELN y estructuras del EMC. INDEPAZ (2025) corrobora presencia simultánea de actores armados en estos departamentos. La ARN (2025) reporta interrupciones y alertas de seguridad en proyectos de reincorporación rural del piedemonte araucano y metense, lo que coincide territorialmente con los municipios del dataset. OACNUDH (2025) señala restricciones a la movilidad y presiones sobre liderazgos locales en zonas de frontera.

En conjunto, el Oriente presenta baja densidad de víctimas por hecho pero alta letalidad relativa por el peso de los homicidios individuales, con riesgo

sostenido para firmantes de paz en Tame–Arauca y Meta–Guaviare, especialmente en áreas de reincorporación y tránsito estratégico.

**Región Sur (Departamentos de Amazonas, Caquetá y Putumayo):**

**Tabla 7. Correlación entre los municipios afectados y la cantidad de hechos victimizantes en la región Sur**

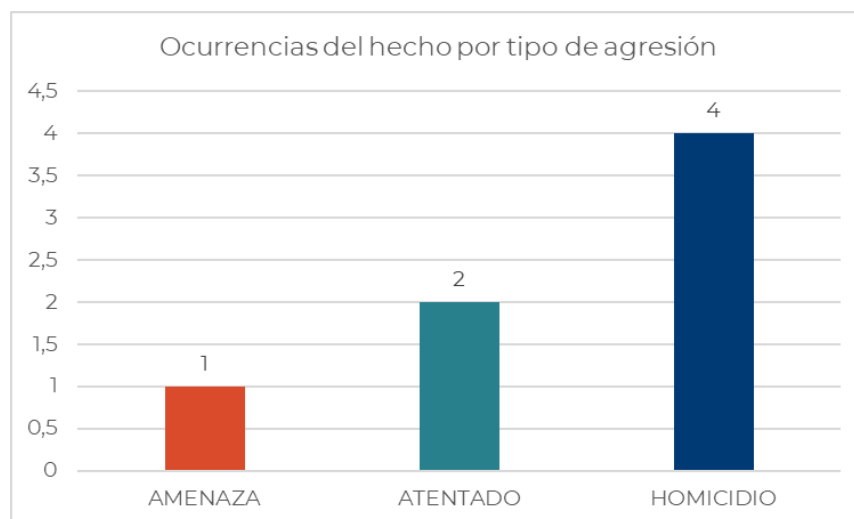
Municipio	Hecho victimizante
Cartagena del Chairá	1
Florencia	1
La Montañita	1
Puerto Guzmán	1
San Vicente del Caguán	2
Valle del Guamuez	1
<b>TOTAL GENERAL</b>	<b>7</b>

*Fuente: Observatorio PAZES*

Durante el tercer trimestre de 2025, la Región Sur registró 7 hechos victimizantes que afectaron a 45 personas firmantes de paz, con un promedio de 6,43 víctimas por hecho. Los casos se concentraron en los municipios de San Vicente del Caguán, La Montañita, Cartagena del Chairá, Florencia, Valle del Guamuez y Puerto Guzmán, donde, según la Agencia para la Reincorporación y la Normalización – ARN (2025) y la Defensoría del Pueblo

(2025e), operan procesos de reincorporación rural y proyectos cooperativos de firmantes de paz.

**Gráfico 6. Número de ocurrencia de los hechos según el tipo de agresión**



*Fuente: Observatorio PAZES*

Los hechos correspondieron mayoritariamente a homicidios (4), atentados (2) y una amenaza (1), lo que revela una tendencia hacia la violencia selectiva y letal. La Defensoría del Pueblo (2025e) advierte que estas agresiones se concentran en zonas rurales de reincorporación bajo disputa armada entre el Estado Mayor Central (EMC) y la Segunda Marquetalia, quienes ejercen control coercitivo sobre corredores de movilidad entre Caquetá, Putumayo y Guaviare.

De acuerdo con la OACNUDH (2025) e INDEPAZ (2025), estos hechos reflejan un patrón de sistematicidad dirigido a debilitar las estructuras locales de reincorporación y liderazgo político.

Región Suroccidente (Departamentos de Cauca, Nariño y Valle del Cauca):

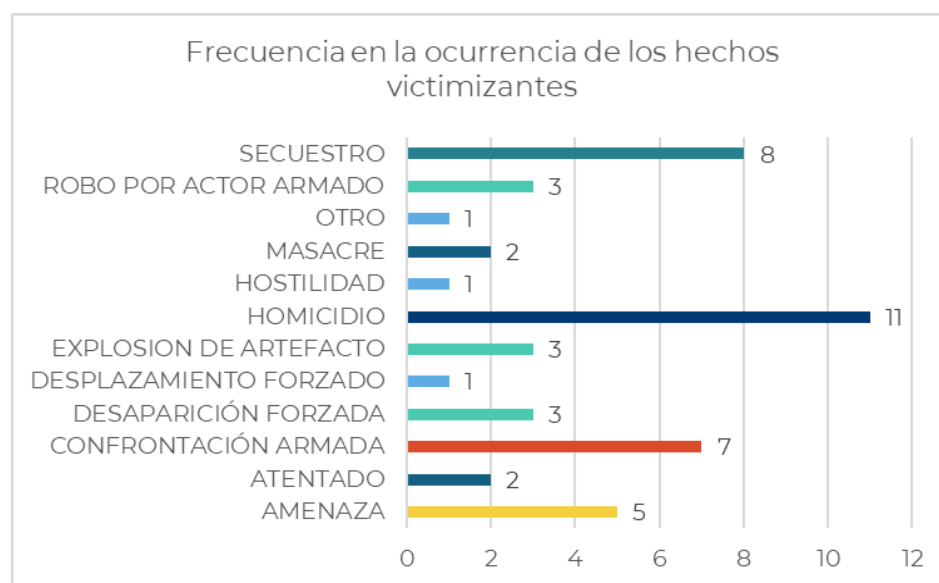
**Tabla 8. Correlación entre el número de víctimas, su relación porcentual de acuerdo con el total y los departamentos afectados en la región Suroccidente**

Departamento	Víctimas	Porcentaje
Cauca	453	52,6%
Nariño	8	0,9%
Valle del Cauca	400	46,5%
<b>TOTAL GENERAL</b>	<b>861</b>	<b>100,0%</b>

*Fuente: Observatorio PAZES*

Durante el tercer trimestre de 2025, la Región Suroccidente concentró el mayor número de hechos victimizantes del país: 47 eventos que afectaron a 861 personas, para un promedio de 18,3 víctimas por hecho). Los registros se localizaron principalmente en el Cauca, Nariño y Valle del Cauca, con una incidencia marcada en los departamentos de Valle y Cauca, territorios en donde confluyen procesos de reincorporación, presencia armada múltiple y economías ilícitas (Observatorio PAZES, 2025a).

**Gráfico 7. Proporcionalidad entre los tipos de hechos y su ocurrencia en la región Suroccidente**



*Fuente: Observatorio PAZES*

Los hechos incluyen homicidios (11), secuestros (8), confrontaciones armadas (7), desapariciones forzadas (3), explosiones, masacres y atentados, evidenciando una violencia de alta complejidad que combina acciones de castigo, control territorial y represión política.

El Informe Especial del Observatorio PAZES sobre el Cauca (2025b) documenta la expansión de estructuras del EMC y del ELN en el norte del Cauca y la costa pacífica, mientras la Defensoría del Pueblo (2025f) advierte riesgos de confinamiento y desplazamiento para comunidades de firmantes.

Según INDEPAZ (2025) y la OACNUDH (2025), esta región presenta un patrón sostenido de violencia ‘multiactor’ que impacta directamente los espacios de reincorporación política y productiva. En conjunto, el Suroccidente evidencia una persistente convergencia entre conflicto armado activo y persecución a

liderazgos de paz, lo que agudiza el deterioro de las garantías de seguridad territorial.

**Síntesis comparativa nacional**

**Tabla 9. Tabla nacional comparativa – Hechos victimizantes y personas afectadas (julio–septiembre 2025)**

Región	Ocurrencia del hecho	Víctimas	Porcentaje	Tipo de afectación predominante	Patrón territorial relevante
Caribe	9	176	20	Colectiva	Cesar y sur de Bolívar
Centro	10	31	3	Individual	Tolima y Cundinamarca
Noroccidente	13	272	21	Colectiva	Atrato
Nororient	5	35	7	Colectiva	Catatumbo
Oriente	18	25	1	Individual	Tame, Meta y Guaviare
Sur	7	45	6	Individua/mixta	Medio Putumayo y Piedemonte
Suroccidente	47	861	18	Colectiva	Cauca y Valle del Cauca
<b>TOTAL NACIONAL</b>	<b>109</b>	<b>1.445</b>			

*Fuente: Observatorio PAZES*

Durante el tercer trimestre de 2025, el Observatorio PAZES registró 109 hechos victimizantes que afectaron a 1.445 personas firmantes de paz, familiares de firmantes de paz, militantes del partido comunes y sus comunidades cercanas en siete regiones del país.

De estas cifras, 38 hechos victimizantes estuvieron dirigidos directamente a la población firmante de paz (PPR), generando afectaciones diversas en 176 personas, lo que equivale al 12,18 % del porcentaje total de las víctimas registradas.



Aunque el número de hechos se mantuvo estable respecto al trimestre anterior, se observó una tendencia al incremento de las afectaciones colectivas, especialmente en las regiones Suroccidente (47 hechos; 861 víctimas), Noroccidente (13; 272) y Caribe (9; 176), donde los promedios por evento superan las 15 personas afectadas.

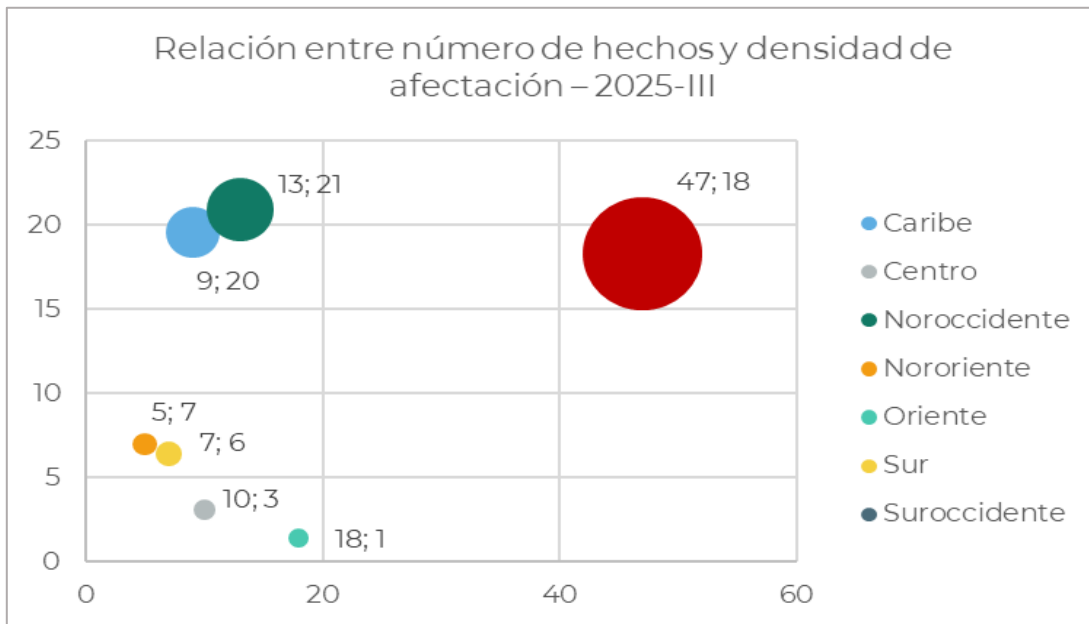
El análisis territorial del tercer trimestre de 2025 evidencia una concentración extrema de las violencias en el suroccidente colombiano, donde los departamentos de Cauca (31,3 %) y Valle del Cauca (27,7 %) reúnen casi el 60% del total de víctimas registradas.

A estos se suman Chocó (18,6 %) y Sucre (11,1%), configurando un eje occidental y caribeño de alta afectación, vinculado a la disputa territorial entre estructuras del Estado Mayor Central (EMC), el ELN y el Clan del Golfo, a la persistencia de economías ilícitas y a la débil presencia estatal.

En contraste, departamentos como Caquetá, Putumayo, Tolima y Santander muestran niveles intermedios de afectación, asociados principalmente a homicidios y atentados selectivos contra firmantes de paz y liderazgos productivos.

El resto del país —incluyendo Arauca, Meta, Norte de Santander y Cundinamarca— concentra menos del 5 % de las víctimas, aunque con patrones de amenazas y persecución individual.

**Gráfico 8. Gráfico de dispersión. Correlación entre número de hechos victimizantes (X) y promedio de víctimas por hecho (Y)**



*Fuente: Observatorio PAZES. Representación visual de la desigualdad territorial de la violencia y la concentración del daño colectivo.*

En conjunto, los datos revelan una geografía de la violencia altamente concentrada y multiactor, donde la intensidad del daño se desplaza hacia el suroccidente y el litoral pacífico, mientras en el centro y oriente persisten formas de violencia selectiva y de silenciamiento político, que ponen en riesgo la sostenibilidad de la reincorporación y la construcción de paz territorial.

Afectaciones a firmantes de Paz

Tabla 10. Correlación entre la población afectada, la cantidad de hechos victimizantes, el número de víctimas y el porcentaje del total

Población	Hechos victimizantes	Víctimas	Porcentaje
Familiar de Firmante	3	3	2%
Firmante de Paz	38	176	96%
Militante de Comunes	3	5	3%
<b>TOTAL GENERAL</b>	<b>44</b>	<b>184</b>	<b>100%</b>

Fuente: Observatorio PAZES

En el tercer trimestre de 2025 se registraron 44 hechos victimizantes que afectaron a 184 personas firmantes de paz, sus familiares y militantes del partido Comunes, con un promedio de 4,18 víctimas por hecho.

Este bloque representa el 40,4 % de los hechos y el 12,7 % de las víctimas del total nacional del trimestre (109 hechos; 1.445 víctimas), de acuerdo con la información recolectada por el equipo de investigación del Observatorio PAZES (2025).

La proporción sugiere una combinación de violencia selectiva (amenazas, atentados, homicidios) con afectaciones de alcance doméstico/comunitario (p. ej., cuando la agresión al firmante impacta a familiares o a la militancia cercana).

**Tabla 11. Correlación entre los principales hechos victimizantes, el número de víctimas y la población afectada**

Población	Amenaza	Estigmatización	Homicidio
Familiar de Firmante			1
<b>Firmante de Paz</b>	<b>114</b>	<b>30</b>	<b>9</b>
Militante de Comunes	3		
<b>TOTAL GENERAL</b>	<b>117</b>	<b>30</b>	<b>10</b>

*Fuente: Observatorio PAZES*

De estos 44 hechos, 38 estuvieron dirigidos directamente a la población firmante de paz (PPR), generando afectaciones en 176 personas, con un promedio de 4,63 víctimas por hecho. Los principales hechos victimizantes en esta arremetida contra la población firmante fueron: las amenazas (114 víctimas), la estigmatización (30) y los homicidios (9).

Desde el enfoque jurídico-político, este patrón es compatible —en lenguaje de tendencia<sup>1</sup>, no de causalidad— con la noción de “genocidio por goteo” propuesta por E. R. Zaffaroni:

Un proceso de eliminación progresiva de un grupo políticamente definido mediante hechos fragmentados, sostenidos y socialmente intimidantes, muchas veces tolerados por omisiones estatales en materia de protección (Zaffaroni, 2021). En clave de reincorporación, la afectación simultánea a firmantes, familias y militancia apunta a

<sup>1</sup> Modalidad descriptiva que expresa la ocurrencia, recurrencia o variación observable de un fenómeno, basada en evidencia empírica, sin atribuir causalidad directa o intencionalidad jurídica.

desarticular los soportes inmediatos de los procesos de paz (proyectos de vida, redes de apoyo, representación política).

En honor a la memoria de quienes perdieron la vida en su apuesta por la paz, presentamos la información contextual en que a cada uno de los nueve firmantes a quienes se les arrebató la vida:

RESOLUCIÓN 17 DEL 25 DE JULIO 2017

ASESINATO

#477

Desde la firma del Acuerdo de Paz

**GIOVANNI**  
Ordóñez Triana

Giovanni Ordóñez, Firmante del Acuerdo de Paz, adelantó su proceso de dejación de armas en el ETCR Antonio Nariño, en el corregimiento La Fila del municipio de Icononzo, Tolima.

El Firmante fue reportado como desaparecido el lunes 7 de julio, y su cuerpo fue hallado sin vida el jueves 10 de julio, en el río Cuja, cerca de la vereda El Triunfo, zona rural del municipio de Fusagasugá, Cundinamarca.

La Defensoría del Pueblo ya había advertido, a través de la AT 005 de 2022, riesgos de violación masivas a los derechos fundamentales de la población en el Sumapaz, por la disputa de grupos armados organizados residuales -GAOR y grupos de delincuencia organizada -GDO, por el control de las rentas criminales y los corredores históricos de movilidad.

La preocupación entre la población Firmante de Paz se agranda al observar antiguas prácticas en el ejercicio de la violencia como panfletos, horarios y pautas de conducta, amenazas, extorsiones, desplazamiento forzado, asesinatos y masacres.

10 DE JULIO 2025

Fusagasugá - Cundinamarca

www.paz-es.co @obsPACES @pazes\_observatorio f@pazes-observatorio PAZes

RESOLUCIÓN 11 DEL 05 DE JUNIO 2017

ASESINATO

#478

Desde la firma del Acuerdo de Paz

**FLORILBA**  
Ramos Morano

La Firmante de Paz Florilba Ramos, era líderesa social en el pueblo Nassa. Adelantó su proceso de reincorporación en el ETCR Carlos Perdomo, ubicado en la vereda Los Monos, municipio de Caldono, Cauca.

Fue asesinada junto con su compañero sentimental, este 14 de julio, cuando hombres armados ingresaron en la vivienda que compartían dentro de un proyecto colectivo de cultivo de aguacate Hass, ubicado en la vereda Valle Nueva, municipio de Silvia (Cauca). Ambos eran miembros de la Cooperativa COOMEF de Caldono y se desempeñaban como administradores del proyecto. Los defensores de los firmantes informaron que la Cooperativa en cuestión había sido víctima de varios hechos victimizantes y afirmaron que sus miembros han sufrido desplazamiento forzado, amenazas, atentados contra sus vidas y sus proyectos productivos.

Ya la Defensoría del Pueblo había emitido la ALERTA TEMPRANA DE INMINENCIA N° 024 de 2023, por la situación de riesgo de vulneración a los Derechos Humanos (DDHH) e infracciones al Derecho Internacional Humanitario (DIH) que enfrenta la población en Silvia, a partir de la disputa del control territorial y poblacional entre el Frente Dagoberto Ramos y la Compañía Juan Carlos Chihueso Pazú - Frente Manuel Vásquez Castaño del Ejército de Liberación Nacional (ELN).

14 DE JULIO 2025

Silvia - Cauca

www.paz-es.co @obsPACES @pazes\_observatorio f@pazes-observatorio PAZes

RESOLUCIÓN 016 DEL 07 DE JULIO 2017

ASESINATO

#479

Desde la firma del Acuerdo de Paz

**FERNEY**  
Elago Caviche

El Firmante de Paz Ferney Elago, era líder social en el pueblo Nassa. Fue asesinado junto con su compañera sentimental, este 14 de julio, cuando hombres armados ingresaron en la vivienda que compartían dentro de un proyecto colectivo de cultivo de aguacate Hass, ubicado en la vereda Valle Nueva, municipio de Silvia (Cauca). Ambos eran miembros de la Cooperativa COOMEF de Caldono y se desempeñaban como administradores del proyecto. Los defensores de los firmantes informaron que la Cooperativa en cuestión había sido víctima de varios hechos victimizantes y afirmaron que sus miembros han sufrido desplazamiento forzado, amenazas, atentados contra sus vidas y sus proyectos productivos.

Ya la Defensoría del Pueblo había emitido la ALERTA TEMPRANA DE INMINENCIA N° 024 de 2023, por la situación de riesgo de vulneración a los Derechos Humanos (DDHH) e infracciones al Derecho Internacional Humanitario (DIH) que enfrenta la población en Silvia, a partir de la disputa del control territorial y poblacional entre el Frente Dagoberto Ramos y la Compañía Juan Carlos Chihueso Pazú - Frente Manuel Vásquez Castaño del Ejército de Liberación Nacional (ELN).

14 DE JULIO 2025

Silvia - Cauca

www.paz-es.co @obsPACES @pazes\_observatorio f@pazes-observatorio PAZes

RESOLUCIÓN 003 DEL 18 DE ABRIL 2017

ASESINATO

#480

Desde la firma del Acuerdo de Paz

**ROGELIO**  
Suns Díaz

El Firmante de Paz Rogelio Suns Díaz fue abordado a las 12:20 p.m. de este sábado 26 de julio, por hombres armados, mientras participaba en una obra comunitaria para la construcción del puente sobre el río Cal, entre las veredas La Cima y La Esperanza, en el municipio de Castillo Meta. A las 5:30 p.m. su cuerpo sin vida fue encontrado cerca de la escuela Alta Cal de la vereda Caño Lindo, en zona rural del mismo municipio.

En 2023, la Defensoría del Pueblo emitió la Alerta Temprana Estructural 004, para los municipios de Cubarral, El Castillo y Lejanías, en el departamento del Meta, por el riesgo que representa la presencia del Frente 40 de las antiguas FARC, con incursiones esporádicas del Frente 53 de esta misma organización, las cuales se disputan el control social y territorial, con especial incidencia en las zonas rurales montañosas y más apartadas, e igual forma se identifica la presencia de grupos como Segunda Marquetalia, A.G.C. y grupos de autodefensas emergentes.

La Alerta advierte sobre grupos poblacionales específicos en riesgo como campesinos en zonas de amortiguamiento del PNN Sumapaz, reclamantes de tierras y segundos ocupantes, entre otros.

26 DE JULIO 2025

El Castillo - Meta


www.paz-es.co @obsPACES @pazes\_observatorio f@pazes-observatorio PAZes

RESOLUCIÓN 11 DEL 05 DE JUNIO 2017

**ASESINATO**

**#481**

Desde la firma del Acuerdo de Paz



**CARLOS EDUARDO**  
Valencia Marulanda

Carlos Valencia, conocido como Artistides Suárez, fue un Firmante de Paz que realizó su proceso de reincorporación en el ETCR Urias Rondón, ubicado en el Yari, Municipio de La Macarena, departamento del Meta.

El Firmante había llegado al Caquetá, luego de ser víctima de desplazamiento forzado en el Catatumbo, en donde adelantaba su proceso. En la mañana del sábado 23 de agosto fue asesinado junto con una mujer que le acompañaba, en zona rural de corregimiento de Campo Hermosa, del municipio San Vicente del Caguán.

Tal como sucede en diferentes partes de Colombia, en este municipio los grupos armados ilegales se disputan el control del territorio poniendo en riesgo a población étnica y rural mediante prácticas en abierta violación al DIH. De acuerdo con la Defensoría del Pueblo, en su Alerta Temprana 001 del 2025, allí se identificaron el Frente 62 Rodrigo Cadete, el Iván Díaz del Bloque Jorge Suárez Briceño y la Coordinadora Nacional.

**29 AGOSTO 2025**      **San Vicente del Caguán - Caquetá**

[www.paz-es.co](http://www.paz-es.co)    @obsPZES    @pazes\_observatorio    f@pazes-observatorio

**PAZes**  
Defensoría del pueblo

RESOLUCIÓN 11 DEL 05 DE JUNIO 2017

**ASESINATO**

**#482**

Desde la firma del Acuerdo de Paz



**JHON FADER**  
Santiago Galvis

Jhon Fader Santiago, conocido como Dubán Barbosa, fue un Firmante de Paz que inició su proceso de reincorporación en el ETCR Martín Villa, ubicado en Filipinas, del Municipio de Arauca, departamento de Arauca.

El cuerpo sin vida del Firmante fue encontrado este 2 de septiembre en horas de la mañana, con múltiples impactos de bala y algunos signos de combustión por gasolina, en la vereda San Antonio, ubicada a 25 minutos del casco urbano del municipio de Cocorná, Antioquia, en donde al parecer continuaba con su proceso de reincorporación.

Aunque no se cuenta con Alertas Tempranas de la Defensoría del Pueblo recientes que evidencien riesgos para la población de este municipio, por reportes de autoridades locales y organizaciones sociales se conoce la presencia de las Autodefensas Gaitanistas de Colombia (AGC) también conocidas como el Clan del Golfo o el Clan Usuga, y del Ejército de Liberación Nacional (ELN), grupos armados ilegales que disputan el control territorial en la región.

**2 SEPTIEMBRE 2025**      **Cocorná - Antioquia**

[www.paz-es.co](http://www.paz-es.co)    @obsPZES    @pazes\_observatorio    f@pazes-observatorio


**PAZes**  
Defensoría del pueblo

RESOLUCIÓN 07 DEL 15 DE MAYO 2017

**ASESINATO**

**#483**

Desde la firma del Acuerdo de Paz



**CARLOS ANDRÉS**  
Jurado Rodríguez

Carlos Jurado, Firmante de Paz conocido como "Caliche", estaba adelantando su proceso de reincorporación en el municipio Valle del Guamuez, también conocido como La Hormiga, en el departamento de Putumayo.

Aproximadamente a la 1:15 p.m. de este miércoles 10 de septiembre, hombres armados dispararon contra el Firmante, quien se encontraba en el barrio San Francisco de dicho municipio. Con múltiples heridas, fue trasladado al hospital local, donde falleció por la gravedad de las afectaciones.

La Defensoría del Pueblo de Colombia, a través de la Alerta Temprana 001-2025, y había informado sobre riesgos para la población civil, especialmente grupos étnicos, en varios municipios de Putumayo, entre ellos Puerto Calcedo, San Miguel, Puerto Asís y Valle del Guamuez, por la expansión de las hostilidades entre estas estructuras y de sus impactos sobre la población civil en todo el corredor del río Caquetá. La AT advierte específicamente la expansión de grupos como: Comandos de la Frontera, el Frente Carolina Ramírez (comandancia de Iván Mordisco) y con alta probabilidad, el Frente Raúl Reyes (comandancia de 'Calarcá Córdoba').

**10 SEPTIEMBRE 2025**      **Valle del Guamuez (La Hormiga) - Putumayo**

[www.paz-es.co](http://www.paz-es.co)    @obsPZES    @pazes\_observatorio    f@pazes-observatorio

**PAZes**  
Defensoría del pueblo

RESOLUCIÓN 03 DEL 18 DE ABRIL 2017

**ASESINATO**

**#484**

Desde la firma del Acuerdo de Paz



**RAÚL JAVIER**  
Garzón López

Raúl Garzón, Firmante del Acuerdo de Paz, residía en el municipio de Rosas, donde adelantaba su proceso de reincorporación. Contaba con un proyecto productivo en una zona semirural, sin embargo, por los riesgos identificados en contra de su vida, el Firmante se trasladó a vivir por un tiempo a la capital caucana.

Mientras visitaba a su señora madre, en zona rural de Popayán, este viernes 12 de septiembre, fue atacado por hombres encapuchados quienes le ocasionaron la muerte en el sitio.

Popayán y sus alrededores se ha caracterizado por la presencia del ELN desde hace muchos años. Adicionalmente, la Defensoría del Pueblo de Colombia, a través de la Alerta Temprana 004-2025 de Inminencia, desde febrero de este año advirtió sobre la "situación de riesgo de violaciones a los derechos a la vida, a la integridad personal, a la libertad, a la seguridad e infracciones al Derecho Internacional Humanitario (DIH), en zona rural de Popayán (Cauca). Lo anterior ante la eventual expansión territorial del Bloque Occidental Comandante Jacobo Arenas (BOCJA), a través del Frente Jaime Martínez hacia la zona rural del noroccidente del municipio".

**12 SEPTIEMBRE 2025**      **Popayán - Cauca**

[www.paz-es.co](http://www.paz-es.co)    @obsPZES    @pazes\_observatorio    f@pazes-observatorio

**PAZes**  
Defensoría del pueblo



RESOLUCIÓN 71 DEL 05 DE JUNIO 2017

**ASESINATO**

**#485**

Desde la firma del Acuerdo de Paz



**CRISANTO**  
Cetina Guarín

El Firmante de Paz Crisanto Cetina era conocido popularmente como Pachalanga y se encontraba actualmente en su proceso de reincorporación en el ETCR Martín Villa, de Filipinas, municipio de Arauca. Este domingo 21 de septiembre Día Internacional de la Paz, el Firmante se movilizaba en una camioneta color rojo, cuando hombres armados lo interceptaron y le dispararon. Su cuerpo fue encontrado junto al vehículo en el sector de Puerto Marrano, en la vía que conduce de Tame a Puerto Rondón.

Arauca es el tercer departamento con mayor concentración de violencia contra la población civil, por presencia de grupos armados (ELN, Frente 10 Martín Villa y Frente 28 José María Córdoba) en disputa por rentas ilegales y corredores de "narco-movilización" a través de este territorio. De acuerdo con Defensoría del Pueblo, "en Tame, Arauca y Puerto Rondón son reportados constantemente homicidios selectivos, especialmente contra líderes sociales y miembros de juntas de acción comunal". En el Informe Especial de Arauca que Cobsepaz publicó en agosto de 2024, se registraban ya 13 Firmantes asesinados desde 2017. Este año, igualmente se registró el homicidio de una persona en proceso de reincorporación en el municipio de Arauca.

21 SEPTIEMBRE 2025

Tame - Arauca

www.paz-es.co @obserPAZES @pazes\_observatorio f@pazes-observatorio

PAZes  
Observatorio de paz


RESOLUCIÓN 71 DEL 28 DE FEBRERO 2018

**ASESINATO**

**#486**

Desde la firma del Acuerdo de Paz

**WILMER**  
Noguera España



El Firmante de Paz Wilmer Noguera, era hermano de Uber Noguera España, también firmante y militante del Partido Comunes, quien a sus 41 años fue asesinado en agosto de 2024. Wilmer adelantaba su proceso de reincorporación con un proyecto productivo en el municipio de Dagua, de donde los hermanos fueron desplazados anteriormente con amenazas de muerte, teniendo que regresar en búsqueda de apoyo familiar.

Noguera, recientemente había realizado su reporte ante la Agencia Nacional de Reincorporación y Normalización (ARN), posterior a lo cual se dispuso a su sitio de estudios. Al finalizar, regresó a su vivienda en un jeep de transporte público, en donde fue abordado y secuestrado por hombres del Frente Jaime Martínez del Bloque Occidental, junto con otro ciudadano.

Este último fue liberado 5 horas después, mientras que Wilmer fue retenido y asesinado en zona rural de la vereda La Nubia, el mismo día en horas de la noche. El hallazgo de cuerpo fue confirmado este 26 de octubre a las 5:30 p.m. al parecer en una fosa común de la zona.

Además del historial de amenazas y desplazamientos de los hermanos Noguera, le preceden las Alertas Tempranas No. 036/23 y 013/25 con el municipio de Dagua como uno de los centros poblados con mayores riesgos por la presencia de dichos actores armados.

25 DE OCTUBRE 2025

Dagua - Valle del Cauca

www.paz-es.co @obserPAZES @pazes\_observatorio f@pazes-observatorio

PAZes  
Observatorio de paz



## Conclusiones

- Persistencia estructural del riesgo:

Se mantiene una tendencia sostenida de violencia contra firmantes de paz, militantes del partido comunes, sus familiares y sus entornos comunitarios, con 109 hechos y 1.445 víctimas en el trimestre, lo que confirma la ausencia de ruptura del ciclo violento post acuerdo.

- Concentración territorial del daño:

Cerca del 60 % de las víctimas se localizan en la región Suroccidente, especialmente en los departamentos de Cauca (31,3 %) y Valle del Cauca (27,7 %), donde convergen presencia armada, economías ilícitas y debilidad institucional.

- Evolución de la violencia colectiva:

Los hechos muestran una reconfiguración del control armado: predominan las afectaciones colectivas (68 %) sobre las individuales (32 %), expresadas en hostigamientos y confinamientos comunitarios.

- Sistemática en la selección de víctimas:

Los ataques se orientan a firmantes, familiares, militancia de Comunes con roles de liderazgo social o productivo, liderazgos sociales e integrantes de las comunidades en las que los firmantes hacen sus procesos de reincorporación, lo que evidencia criterios de selección política y no aleatoria.

- Transformación del tipo de agresión:

Se observa una mutación de la violencia directa (letal) hacia formas de intimidación y disciplinamiento social, como amenazas, extorsión y control de movilidad.

- Debilitamiento de la reincorporación económica:

La ARN (2025) reporta suspensión o desfinanciación de proyectos productivos en al menos ocho ETCR y NAR, lo que agrava la vulnerabilidad socioeconómica de las personas firmantes.

- Limitada capacidad de respuesta institucional:

Las medidas de protección de la UNP y la articulación interinstitucional presentan déficits estructurales, particularmente en regiones rurales sin presencia permanente del Estado.

- Impunidad persistente:

La Fiscalía (2025) reporta avances mínimos en judicialización de los hechos, lo que genera un entorno de repetición y normalización de la violencia.

- Carácter estructural del fenómeno:

Los patrones observados —constantes en tiempo, territorio y grupo afectado— son compatibles con el concepto de “genocidio por goteo” formulado por Zaffaroni (2021): una eliminación fragmentada, prolongada y tolerada por omisión institucional.

- Riesgo para la paz territorial:

El conjunto de estas tendencias sugiere un retroceso en las garantías de seguridad para la reincorporación civil, con impacto directo sobre la legitimidad y sostenibilidad del proceso de paz en los territorios.

## Referencias bibliográficas

Agencia para la Reincorporación y la Normalización (ARN). (2025). Boletín Territorial de Reincorporación – Región Centro. Bogotá: ARN.

Agencia para la Reincorporación y la Normalización (ARN). (2025). Boletín Territorial de Reincorporación – Región Noroccidente. Bogotá: ARN.

Agencia para la Reincorporación y la Normalización (ARN). (2025). Boletín Territorial de Reincorporación – Región Sur. Bogotá: ARN.

Defensoría del Pueblo. (2025a). Alerta temprana N.º 031 de 2025: Riesgos para firmantes del Acuerdo en Tolima y Huila. Bogotá: Defensoría Delegada para los Derechos Humanos.

Defensoría del Pueblo. (2025b). Alerta temprana N.º 035 de 2025: Riesgos para firmantes del Acuerdo Final de Paz en Antioquia y Chocó. Bogotá: Defensoría Delegada para los Derechos Humanos.

Defensoría del Pueblo. (2025c). Alerta temprana N.º 037 de 2025: Riesgos para firmantes del Acuerdo Final de Paz en el Catatumbo. Bogotá: Defensoría Delegada para los Derechos Humanos.

Defensoría del Pueblo. (2025d). Alerta temprana N.º 041 de 2025: Riesgos para firmantes del Acuerdo Final de Paz en Arauca, Meta y Guaviare. Bogotá: Defensoría Delegada para los Derechos Humanos.

Defensoría del Pueblo. (2025e). Alerta temprana N.º 043 de 2025: Riesgos para firmantes del Acuerdo Final de Paz en el sur del país. Bogotá: Defensoría Delegada para los Derechos Humanos.

Defensoría del Pueblo. (2025f). Alerta temprana N.º 045 de 2025: Riesgos para firmantes del Acuerdo Final de Paz en el suroccidente del país. Bogotá: Defensoría Delegada para los Derechos Humanos.

Departamento Nacional de Planeación (DNP). (2023). Índice de Desempeño Institucional Municipal 2023. Bogotá: DNP.

Fundación Paz & Reconciliación (PARES). (2025). Informe trimestral: Actores armados y riesgos para la implementación del Acuerdo Final. Bogotá: PARES.

Instituto de Estudios para el Desarrollo y la Paz (INDEPAZ). (2025). Mapa de presencia de grupos armados posacuerdo en Colombia. Bogotá: INDEPAZ.

JEP – Jurisdicción Especial para la Paz. (2025). Auto de seguimiento a medidas cautelares sobre seguridad de firmantes del Acuerdo Final. Bogotá: JEP.

Observatorio PAZES. (2025a). Tercer informe trimestral: Hechos victimizantes contra población firmante del Acuerdo Final de Paz (julio–septiembre 2025). Cali: Observatorio PAZES.

Observatorio PAZES. (2025b). Segundo informe trimestral: Hechos victimizantes contra población firmante del Acuerdo Final de Paz (abril–junio 2025). Cali: Observatorio PAZES.

Observatorio PAZES. (2025c). Informe especial: Riesgos y dinámicas de violencia en el departamento del Cauca (enero 2023–julio 2025). Cali: Observatorio PAZES.

Oficina del Alto Comisionado de las Naciones Unidas para los Derechos Humanos (OACNUDH). (2024). Informe anual sobre la situación de los derechos humanos en Colombia (A/HRC/55/74/Add.2). Ginebra: Naciones Unidas.

Oficina del Alto Comisionado de las Naciones Unidas para los Derechos Humanos (OACNUDH). (2025). Informe de seguimiento a la

situación de firmantes de paz y defensores de derechos humanos en Colombia. Bogotá: Naciones Unidas.

Zaffaroni, E. R. (2021). El genocidio por goteo: Crímenes de Estado y responsabilidad estructural. Buenos Aires: Ediar.